












4
H
BEIKARTE
Vorbeugender
Hochwasserschutz

-  Risikogewässer
-  Überschwemmungsbereiche HQ 100
-  Rückgewinnbarer Überschwemmungsbereich
-  Potentielle Überflutungsbereiche HQ 100
-  Extremhochwasserbereiche

-  Fließgewässer
-  Landesgrenze
-  Planungsregion Düsseldorf
-  Bezirksgrenze
-  Kreisgrenze
-  Kommunalgrenze

